

Etat initial // panoramique 120°



Photomontage esquissé avec le projet des Trois Sentiers



Photomontage avec le projet des Trois Sentiers







Localisation du point de vue

Carte IGN élargie



Carte IGN zoomée



Vue aérienne



Caractéristiques de la photographie

Appareil photo : Sony Alpha 6000
 Longueur focale : 45 mm eq.
 Assemblage panoramique : cylindrique

Date de prise de vue : 23/11/2018
 Coordonnées Lambert 93 (X ; Y) : 442 717 ; 6 639 315
 Distance (m) à l'éolienne la plus proche : 11 497 (E1)

Commentaire

La N149 relie Bressuire à Parthenay au nord-est du site de projet. Le point de vue a été réalisé non loin de la sortie du bourg de Chiché, en direction de Bressuire, à hauteur de l'intersection avec la D177 en provenance de Faye-l'Abbesse. À cet endroit, les usagers en provenance de Faye-l'Abbesse ont dans leur axe de vision le site du projet. Les vues sont largement filtrées par le relief et la végétation.

Aucune éolienne n'est visible, celles-ci étant masquées par la superposition de haies bocagères en direction du parc éolien des Trois Sentiers. L'impact en visibilité est nul.

Impact paysager



Etat initial // panoramique 120°



Photomontage esquissé avec le projet des Trois Sentiers

bourgé Les Mazières

Saint-Aubin-le-Cloud

Le Grand Linault

Neuilly-Bouilh E3

Vernoux-en-Gâtin E2

E4 E1

St-Lau E1

Languebas



Photomontage avec le projet des Trois Sentiers



-60°

-45°

-30°

-15°

0

15°

30°

45°

60°

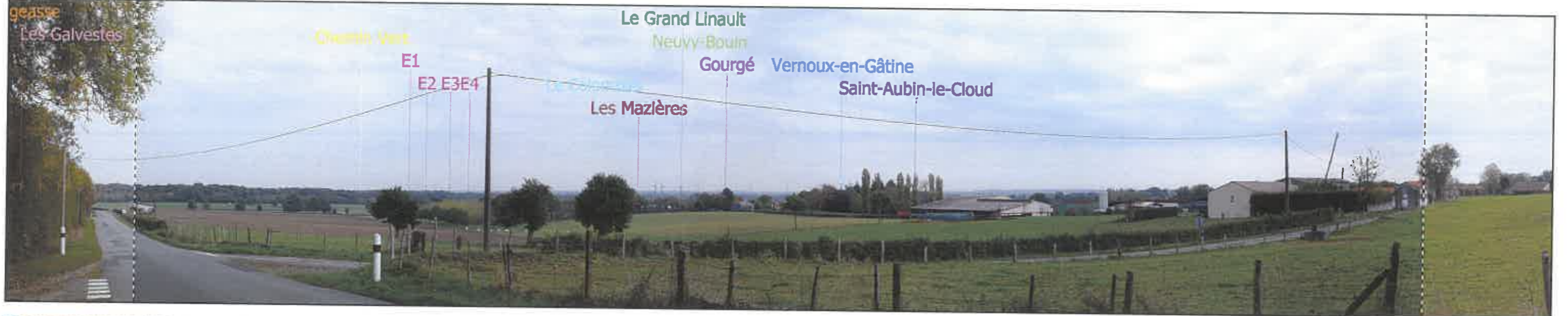




Etat initial // panoramique 120°



Photomontage esquissé avec le projet des Trois Sentiers



Photomontage avec le projet des Trois Sentiers







Etat Initial // panoramique 100°



Photomontage esquissé avec le projet des Trois Sentiers



Photomontage avec le projet des Trois Sentiers







D744 entre Moncoutant et l'Absie

Localisation du point de vue

Carte IGN élargie



Carte IGN zoomée



Vue aérienne



Caractéristiques de la photographie

Appareil photo : Sony Alpha 6000

Longueur focale : 45 mm eq.

Assemblage panoramique : cylindrique

Date de prise de vue : 23/11/2018

Coordonnées Lambert 93 (X ; Y) : 424 731 ; 6 628 213

Distance (m) à l'éolienne la plus proche : 11 650 (E3)

Commentaire

La D744 traverse le territoire d'étude à l'ouest du site du projet des Trois Sentiers. Elle relie l'Absie à Moncoutant avant de repartir vers Cerizay. Au sud de Moncoutant, elle traverse la vallée de la Sèvre Nantaise. À cet endroit se situe le Centre International Nature et Pêche Pescalis. Les vues sont légèrement frontales sur la droite de la route, au loin une haie bocagère éparsse vient filtrer les vues. Le parc éolien de Largeasse est visible au premier plan.

Les éoliennes E1 et E2 sont partiellement visibles en arrière des cultures du champ sur la droite de la route. Elles se situent hors de l'axe de visibilité des conducteurs empruntant la D744. Les éoliennes E3 et E4 apparaissent de manière encore plus partielle derrière la ramure des arbres de la haie. **L'impact en visibilité est très faible depuis ce lieu.**

Les éoliennes du parc de Largeasse sont partiellement visibles elles aussi. **Les impacts cumulés sont très faibles.**


Impact paysager



Etat initial // panoramique 105°



Photomontage esquissé avec le projet des Trois Sentiers



Photomontage avec le projet des Trois Sentiers







Localisation du point de vue

Carte IGN élargie



Carte IGN zoomée



Vue aérienne



Caractéristiques de la photographie

Appareil photo : Sony Alpha 6000

Longueur focale : 45 mm eq.

Assemblage panoramique : cylindrique

Date de prise de vue : 23/11/2018

Coordonnées Lambert 93 (X ; Y) : 437 584 ; 6 616 314

Distance (m) à l'éolienne la plus proche : 12 119 (E4)

Commentaire

Au sud de Secondigny, le GR364 serpente sur les contreforts des collines vendéennes. Ponctuellement, des ouvertures dans la trame bocagère ouvrent les vues en direction de la Gâtine de Parthenay et du site du projet. C'est le cas à cet endroit au sud de Secondigny. Depuis ce lieu, de nombreux parcs éoliens sont visibles. Sur la droite, on aperçoit une partie du bourg de Secondigny.

Les éoliennes sont masquées par un bosquet d'arbres au premier plan. En se décalant de quelques mètres, les quatre éoliennes émergent de la trame bocagère. L'emprise visuelle horizontale du projet est très restreinte, l'impact est faible.

Une grande partie des parcs éoliens présents dans la Gâtine de Parthenay sont visibles depuis ce lieu. Les parcs de Vernoux-en-Gâtine, de Neuvy-Bouin et du Grand Linault sont bien visibles sur la gauche du parc des Trois Sentiers. Le parc du Colombier est lui visible sur la droite. L'occupation de l'horizon est donc importante dans cet axe, même si l'espace de respiration reste conséquent dans les autres axes de vue. Les impacts cumulés sont modérés.

Impact paysager



Etat initial // panoramique 105°



Photomontage esquissé avec le projet des Trois Sentiers



Photomontage avec le projet des Trois Sentiers








Etat initial // panoramique 120°



Photomontage esquissé avec le projet des Trois Sentiers



Photomontage avec le projet des Trois Sentiers







Château de Bressuire

Localisation du point de vue

Carte IGN élargie



Carte IGN zoomée



Vue aérienne



Caractéristiques de la photographie

Appareil photo : Sony Alpha 6000
Longueur focale : 45 mm eq.
Assemblage panoramique : cylindrique

Date de prise de vue : 03/11/2017
Coordonnées Lambert 93 (X ; Y) : 433 399 ; 6 643 822
Distance (m) à l'éolienne la plus proche : 14 519 (E1)

Commentaire

Ce point de vue a été réalisé depuis le parvis du château de Bressuire qui surplombe la vallée du Dolo. À cet endroit les vues sont largement ouvertes sur la partie sud de la ville de Bressuire. Cette localisation a été choisie car elle maximise les vues possibles en direction du parc des Trois Sentiers.

Aucune éolienne n'est visible, celles-ci étant masquées par le relief et la végétation. L'impact en visibilité est nul.

Impact paysager



Etat initial // panoramique 120°



Photomontage esquissé avec le projet des Trois Sentiers



Photomontage avec le projet des Trois Sentiers







Localisation du point de vue

Carte IGN élargie



Carte IGN zoomée



Vue aérienne



Caractéristiques de la photographie

Appareil photo : Sony Alpha 6000

Longueur focale : 45 mm eq.

Assemblage panoramique : cylindrique

Date de prise de vue : 17/10/2018

Coordonnées Lambert 93 (X ; Y) : 450 210 ; 6 620 195

Distance (m) à l'éolienne la plus proche : 15 908 (E4)

Commentaire

Ce point de vue a été réalisé à proximité immédiate de l'église et du prieuré de Parthenay-le-Vieux, église dont les murs sont visibles sur la droite du panorama. Les vues sont ouvertes en direction de la vallée du Thouet, même si ce dernier est masqué par le bâti très présent dans cette zone urbaine, ainsi que par la végétation. L'éolienne la plus proche est distante d'environ 16 km depuis le point de vue.

La visibilité du projet est très partielle, seules les pales de l'éolienne E4 sont visibles au travers les nombreux filtres visuels. À une distance de plus de 15 km, l'impact paysager est très faible.

Une éolienne du parc de Saint-Aubin-le-Cloud apparaît sur la gauche du panorama. La visibilité du parc des Trois Sentiers étant très réduite, les impacts cumulés sont très faibles.

Impact paysager



Etat initial // panoramique 120°



Photomontage esquissé avec le projet des Trois Sentiers



Photomontage avec le projet des Trois Sentiers







Localisation du point de vue

Carte IGN élargie



Carte IGN zoomée



Vue aérienne



Caractéristiques de la photographie

Appareil photo : Sony Alpha 6000

Longueur focale : 45 mm eq.

Assemblage panoramique : cylindrique

Date de prise de vue : 17/10/2018

Coordonnées Lambert 93 (X ; Y) : 451 322 ; 6 621 630

Distance (m) à l'éolienne la plus proche : 16 221 (E4)

Commentaire

La partie sud des remparts de Parthenay est celle présentant la vue la plus ouverte en direction du nord et du parc éolien des Trois Sentiers. La vue ouverte et plongeante permet de découvrir en un seul regard le cours du Thouet qui coule au pied des remparts, les quartiers nord-ouest de la ville de Parthenay ainsi que le paysage de bocage de la Gâtine de Parthenay. Plus au nord, en parcourant les remparts, les vues se ferment progressivement se limitant à la rive opposée du Thouet. L'éolienne E4 la plus proche est distante de plus de 16 km depuis le point de vue.

Le parc éolien des Trois Sentiers est très partiellement visible. Les pales des éoliennes E2, E3 et E4 apparaissent à travers la ramure des arbres, les mâts étant masqués par le relief. Les pales de l'éolienne E4 sont masquées par des conifères. L'emprise visuelle horizontale du projet est inférieure à 5°, ce qui est très réduit. L'impact en visibilité est très faible.

Une bonne partie des parcs éoliens présents en Gâtine sont visibles depuis ce lieu. Les deux éoliennes du parc de Saint-Aubin-le-Cloud sont les plus visibles car les plus proches. En arrière de ce parc apparaissent les éoliennes de Vernoux-en-Gâtine puis sur la droite les éoliennes de Neuvy-Bouin et du Grand Linault. Toujours plus à droite, le parc éolien du Grand Colombier est partiellement visible en arrière-plan. Le nombre de parcs éoliens visibles est donc important, toutefois, du fait de la faible visibilité du projet, les impacts cumulés sont modérés.

Impact paysager





Etat initial // panoramique 120°



Photomontage esquissé avec le projet des Trois Sentiers



Photomontage avec le projet des Trois Sentiers







Localisation du point de vue

Carte IGN élargie



Carte IGN zoomée



Vue aérienne



Caractéristiques de la photographie

Appareil photo : Sony Alpha 6000
Longueur focale : 45 mm eq.
Assemblage panoramique : cylindrique

Date de prise de vue : 23/11/2018
Coordonnées Lambert 93 (X ; Y) : 446 793 ; 6 642 373
Distance (m) à l'éolienne la plus proche : 16 368 (E1)

Commentaire

Au nord-est du territoire d'étude, la D725 relie Bressuire à Airvault en passant par Faye-l'Abbesse. Les vues sont ponctuellement ouvertes en direction du site du projet, notamment à l'est de Faye-l'Abbesse lorsque la D725 longe la vallée du Thouaret. L'éolienne du parc des Trois Sentiers la plus proche est ici distante d'environ 16,5 km. Le parc éolien du chemin vert apparaît au premier plan.

Les quatre éoliennes du projet sont visibles en arrière d'une hale bocagère. L'éolienne E4 n'apparaît que très partiellement alors que les rotors des éoliennes E1, E2 et E3 sont visibles. À cette distance, l'emprise horizontale du projet est réduite à quelques degrés. L'impact en visibilité est très faible.

Les parcs de Gourgé, des Mazières, de Saint-Aubin-le-Cloud, du Colombier et du chemin vert sont visibles. Les impacts cumulés avec le parc des Trois Sentiers sont très faibles du fait de la visibilité très limitée de ce dernier.

Impact paysager

